

Государственный комитет по государственной регистрации и кадастру Республики Крым


(полное наименование органа регистрации прав)

Выписка из Единого государственного реестра недвижимости характеристика и зарегистрированных прав на объект недвижимости

Сведения об основных характеристиках объекта недвижимости

В Единый государственный реестр недвижимости внесены следующие сведения:

Раздел 1 Лист 1

Задание		(вид объекта недвижимости)	
Лист № 1	раздела 1	Всего листов раздела 1: 2	Всего разделов: 3
"15" августа 2019 г. № 90/ИСХ/2019-803853		Всего листов выписки: 98	
Кадастровый номер:	90:22:010306:4617		
Номер кадастрового квартала:	90:22:010306		
Дата присвоения кадастрового номера:	15.08.2019		
Ранее присвоенный государственный учетный номер:	данные отсутствуют		
Адрес:	Республика Крым, г. Симферополь, ул. Батурдина, д. 205		
Площадь, м²:	3197,2		
Назначение:	Многоквартирный дом		
Наименование:	данные отсутствуют		
Количество этажей, в том числе подземных этажей:	10, в том числе подземных 1		
Год ввода в эксплуатацию по завершении строительства:	данные отсутствуют		
Год завершения строительства:	2019		
Кадастровая стоимость, руб.:	не определена		
Кадастровые номера иных объектов недвижимости, в пределах которых расположен объект недвижимости:	90:22:010306:148		
Кадастровые номера помещений, машино-мест, расположенных в здании или сооружении:	90:22:010306:4618, 90:22:010306:4619, 90:22:010306:4620, 90:22:010306:4621, 90:22:010306:4622, 90:22:010306:4623, 90:22:010306:4624, 90:22:010306:4625, 90:22:010306:4626, 90:22:010306:4627, 90:22:010306:4628, 90:22:010306:4629, 90:22:010306:4630, 90:22:010306:4631, 90:22:010306:4632, 90:22:010306:4633, 90:22:010306:4634, 90:22:010306:4635, 90:22:010306:4636, 90:22:010306:4637, 90:22:010306:4638, 90:22:010306:4639, 90:22:010306:4640, 90:22:010306:4641, 90:22:010306:4642, 90:22:010306:4643, 90:22:010306:4644, 90:22:010306:4645, 90:22:010306:4646, 90:22:010306:4647, 90:22:010306:4648, 90:22:010306:4649, 90:22:010306:4650, 90:22:010306:4651, 90:22:010306:4652, 90:22:010306:4653, 90:22:010306:4654, 90:22:010306:4655, 90:22:010306:4656, 90:22:010306:4657, 90:22:010306:4658, 90:22:010306:4659, 90:22:010306:4660, 90:22:010306:4661, 90:22:010306:4662, 90:22:010306:4663, 90:22:010306:4664, 90:22:010306:4665, 90:22:010306:4666, 90:22:010306:4667, 90:22:010306:4668, 90:22:010306:4669, 90:22:010306:4670, 90:22:010306:4671, 90:22:010306:4672, 90:22:010306:4673, 90:22:010306:4674, 90:22:010306:4675, 90:22:010306:4676, 90:22:010306:4677,		
Заведующий отделом Полное наименование должности  Подпись: <i>Г. А. Горстова</i> Дата: 20.08.2019 г. Место: <i>Симферополь</i>			

Здание
(вид объекта недвижимости)

Лист № 2 раздела 1 Всего листов раздела 1: 2 Всего разделов: 3 Всего листов выписки: 98

"15" августа 2019 г. № 90/ИСХ/2019-803853

Кадастровый номер: 90:22:010306:4617

90:22:010306:4678, 90:22:010306:4679, 90:22:010306:4680, 90:22:010306:4681, 90:22:010306:4682, 90:22:010306:4683, 90:22:010306:4684, 90:22:010306:4685, 90:22:010306:4686, 90:22:010306:4687, 90:22:010306:4688, 90:22:010306:4689, 90:22:010306:4690, 90:22:010306:4691, 90:22:010306:4692, 90:22:010306:4693, 90:22:010306:4694, 90:22:010306:4695, 90:22:010306:4696, 90:22:010306:4697, 90:22:010306:4698, 90:22:010306:4699, 90:22:010306:4700, 90:22:010306:4701, 90:22:010306:4702	
---	--

Кадастровые номера объектов недвижимости, входящих в состав единого недвижимого комплекса, предприятия как имущественного комплекса:

Сведения об отнесеннии жилого помещения к определенному виду жилья: помещения специализированного жилищного фонда, к жилью помещением наемного дома социального использования или наемного дома коммерческого использования:

Статус записи об объекте недвижимости: Сведения об объекте недвижимости имеют статус "актуальные"

Соборье отметки: СК кадастрового округа, зона 2: Сведения, необходимые для заполнения Раздела 2 "Сведения о зарегистрированных правах", отсутствуют.

Получатель выписки:

Заведующий отделом полное наименование должности	подпись	Т. А. Горелова
		инициалы, фамилия



Распечатано из ПК ПВД
МФУ «Техинформ»
директор
« 20 19 »

Выписка из Единого государственного реестра недвижимости характеристика и зарегистрированных прав на объект недвижимости
Описание местоположения объекта недвижимости

Раздел 4 Лист 3

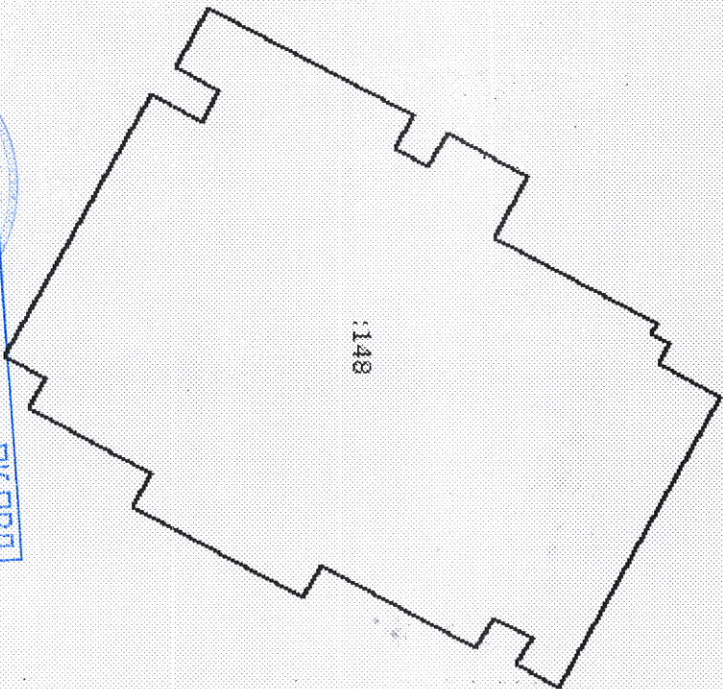
Здание
(вид объекта недвижимости)

Лист № 1 раздела 4 Всего листов раздела 4: 1 Всего разделов: 3 Всего листов выписки: 98

"15" августа 2019 г. № 90/ИСХ/2019-803853

Кадастровый номер: 90:22:010306:4617

Схема расположения объекта недвижимости на земельном(ых) участке(ах)



Масштаб 1 : 300 Условные обозначения:

Распечатано из ПК ПВД
№11
Специалист
М.П.

Заведующий отделом
ПОЛНОЕ НАИМЕНОВАНИЕ ДОЛЖНОСТИ

Подпись
№. от
подпись 2019 г.

Т. А. Горюева
инициалы, фамилия

М.П.

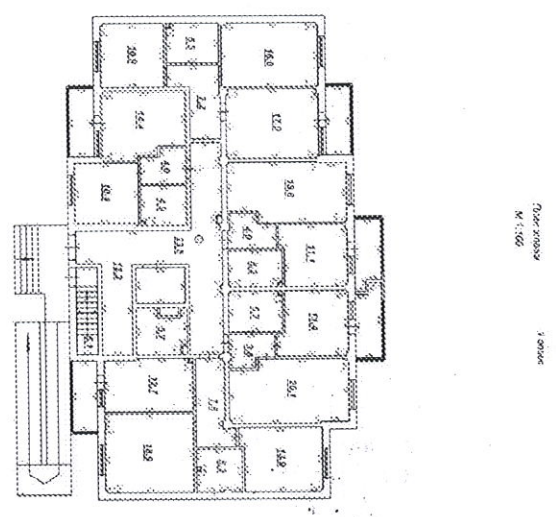


Выписка из Единого государственного реестра недвижимости характеристиках и зарегистрированных правах на объект недвижимости

План расположения помещений, машино-места на этаже (плане этажа)

Раздел 5 Лист 4

Этажи			
(вид объекта недвижимости)			
Лист № 1	раздела 5	Всего листов раздела 5: 95	Всего листов выписки: 98
"15" августа 2019 г. № 90/ИСХ/2019-803853		Кадастровый номер: 90:22:010306:4617	
		Номер этажа(этажей):	



Условные обозначения:
 - - - - - лифтовой шахты / ли
 - - - - - стены / перегородки
 - - - - - окна в room / двери
 - - - - - лестницы

Распечатано из ПК ПВД
 МОИ *Григорьев*
Григорьев
 Подпись: *Григорьев* Ф.И.О.
 Специализирующ
 20 19

Масштаб 1: 341	Условные обозначения:
----------------	-----------------------

Заведующий отделом	М. П.
полное наименование должности	подпись
Т. А. Горелова	инициалы, фамилия

